




# Alpine and Arctic Botanic Gardens in Europe




## Arktisch-alpine Gärten in Europa Jardins Botaniques Alpines et Arctiques d'Europe Giardini Botanici Alpini ed Artici in Europa

 Alpine and Arctic Botanic Gardens are distributed all over Europe, from the Russian tundra to the Etna. The Alps alone harbour more than 25 of these unique plant collections. The panel shows the locations of Botanic Gardens at high altitudes (>1200 m) or near the Polar Circle (>64°N) and also of some Gardens of lower altitudes that are dedicated exclusively to Alpine and Arctic plants. An update list with more details is available at <http://sajf.ujf-grenoble.fr/>

 Arktisch-alpine Gärten sind über ganz Europa verteilt, von der Tundra Russlands bis zum Ätna. Alleine das Alpengebiet beherbergt über 25 dieser einzigartigen Pflanzensammlungen. Die Übersicht zeigt Ihnen Botanische Gärten in Gebirgslagen (>1200 m) oder nahe des Polarkreises (>64°N), außerdem auch einige Gärten aus tieferen Lagen, deren Bestand ausschließlich arktisch-alpin ausgerichtet ist. Eine aktualisierte Liste mit genaueren Informationen finden Sie im Internet unter <http://sajf.ujf-grenoble.fr/>

 Les Jardins Botaniques Alpines et Arctiques sont distribués dans toute l'Europe, depuis la toundra russe jusqu'à l'Etna. A elles seules, les Alpes comptent plus de 25 de ces collections uniques de plantes. Cette carte localise les Jardins Botaniques situés en altitude (>1200 m) ou près du cercle polaire (>64°N), ainsi que les Jardins de basse altitude qui se consacrent exclusivement aux plants alpins et arctiques. Une liste actualisée plus détaillée est disponible sur <http://sajf.ujf-grenoble.fr/>

 Giardini alpini ed artici sono distribuiti in tutta l'Europa, dalla tundra russa sino all'Etna. Solo le Alpi ospitano più di 25 queste singolari raccolte. La tavola mostra oltre ai giardini botanici ubicati in montagna (>1200 m) o vicino al circolo polare (>64°N) anche alcuni giardini di altitudini minori con raccolte esclusivamente dedicate alle piante alpine ed artiche. Una lista aggiornata con informazioni precise si trova in rete su <http://sajf.ujf-grenoble.fr/>



- i1 *Giardino Botanico Alpino „Saussurea“* Courmayeur (Val d'Aosta), 2.180 m
- i2 *Giardino Botanico Alpino „Paradisgia“* Parco Nazionale Gran Paradiso (Val d'Aosta), 1.700 m
- i3 *Giardino di Castel Savoia* Gressoney Saint-Jean (Val d'Aosta), 1.350 m
- i4 *Giardino Botanico Alpino „Fum Bitz“* Parco Val Sesia (Piemonte), 1.608 m
- i5 *Giardino Botanico Montano „Nostra Signora di Oropa“* Santuario di Oropa (Piemonte), 1.200 m
- i6 *Giardino Botanico „Alpinia“* Monte Mottarone (Piemonte), 800 m
- i7 *Giardino Botanico Alpino „Bruno Peyronel“* Colle Barant (Piemonte), 2.290 m
- i8 *Giardino Botanico Alpino „Valderia“* Terme di Valdieri (Piemonte), 1.370 m
- i9 *Giardino Botanico Prealpino „Ruggero Tomaselli“* Cima Campo dei Fiori (Lombardia), 1.226 m
- i10 *Giardino Botanico Alpino „Rezia“* Bormio (Lombardia), 1.350 - 1.420 m
- i11 *Giardino Botanico Alpino „Viotte“* Monte Bondone (Trentino), 1.540 m
- i12 *Orto Botanico del Monte Baldo* Monte Baldo (Veneto), 1.230 m
- i13 *Giardino Botanico Alpino „San Marco“* Monte Pasubio (Veneto), 1.040 m
- i14 *Giardino Botanico Alpino Monte Corno* Monte Corno (Veneto), 1.350 m
- i15 *Giardino Botanico Alpino „Antonio Segni“* Monte Civetta (Veneto), 1.714 m
- i16 *Giardino Botanico delle Alpi Orientali* Monte Faverghera (Veneto), 1.500 - 1.600 m
- i17 *Giardino Botanico Alpino „Giangio Lorenzoni“* Pian del Cansiglio (Veneto), 1.000 m
- i18 *Giardino Botanico Alpino di Pietra Corva* Monte Pietra di Corvo (Lombardia), 930 m
- i19 *Giardino Botanico Alpino „Esperia“* Monte Cimone (Emilia Romagna), 1.500 m
- i20 *Orto Botanico „Pania di Corfino“* Piè Magnano (Toscana), 1.370 m
- i21 *Orto Botanico delle Alpi Apuane „Pietro Pellegrini“* Pian della Fioba (Toscana), 900 m
- i22 *Giardino Botanico Appenninico Campo Felice* Lucoli (Abruzzo), 1.550 m
- i23 *Giardino Botanico Alpino di Campo Imperatore* Gran Sasso (Abruzzo); 2.110 m
- i24 *Giardino della Flora Appenninica di Capracotta* Capracotta (Molise), 1.550 m
- i25 *Giardino Botanico „Nuova Gussonea“* Monte Etna (Sicilia), 1.700 - 1.750 m



- slo1 *Alpine Botanic Garden „Juliana“* Triglav-Nationalpark (Julische Alpen), 800 m



- d1 *Alpengarten auf dem Schachen* Wettersteingebirge (Bayern), 1.860 m
- d2 *Brockengarten* Nationalpark Hochharz (Sachsen-Anhalt), 1.140 m
- d3 *Rennsteiggarten - Botanischer Garten für Gebirgsflora* Thüringer Wald (Thüringen), 870 m
- d4 *Botanischer Garten Adorf* Vogtland (Sachsen), 430 m
- d5 *Arktisch-Alpiner-Garten der Walter-Meusel-Stiftung* Chemnitz (Sachsen), 350 m



- ch1 *Juragarten Weissenstein* Weissenstein (Solothurn), 1.280 m
- ch2 *Alpengarten Hoher Kasten* Brülisau (Appenzell), 1.790 m
- ch3 *Botanischer Alpengarten Schynige Platte* near Interlaken (Bern), 1.950 - 2.000 m
- ch4 *Alpengarten Höreli* Adelboden (Bern), 1.500 m
- ch5 *Jardin Alpin „La Rambertia“* Rochers de Naye (Vaud), 1.980 m
- ch6 *Jardin Alpin „La Thomasia“* Pont de Nant (Vaud), 1.270 m
- ch7 *Jardin Botanique Alpin „Flore-Alpe“* Champex (Wallis), 1.500 m
- ch8 *Jardin Alpin „La Linnaea“* Bourg-Saint-Pierre (Wallis), 1.690 m
- ch9 *Alpengarten Aletsch* Riederfurka (Wallis), 2.080 m
- ch10 *Alpinum „Schatzalp“* bei Davos (Graubünden), 1.870 m



- e1 *Jardin Botanico „Cortijuela“* Cerro Trevenque (Sierra Nevada), 1.800 m



- f1 *Jardin d'Altitude du Haut Chitelet* Col de la Schlucht (Vosges), 1.210 - 1.230 m
- f2 *Jardin Botanique Alpin „Chânoisia“* Colle Piccolo San Bernardo (Val d'Aosta), 2.170 m
- f3 *Jardin Botanique Alpin du Lautaret* Col de Lautaret (Hautes Alpes), 2.100 m
- f4 *Jardin Botanique Alpin „La Jaysinia“* Samoëns (Haute Savoie), 700 - 780 m
- f5 *Jardin Botanique du Tourmalet* Barèges (Midi-Pyrénées), 1.500 m



- e1 *Jardin Botánico „Cortijuela“* Cerro Trevenque (Sierra Nevada), 1.800 m



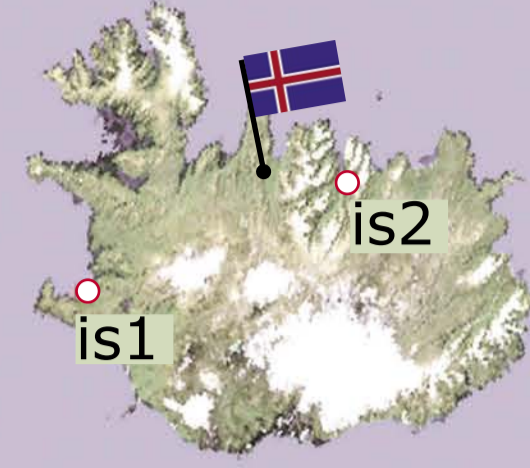
- rus1 *Arctic Alpine Garden Kirovsk* Kirovsk (Murmanskaja Oblast), 67°37' N




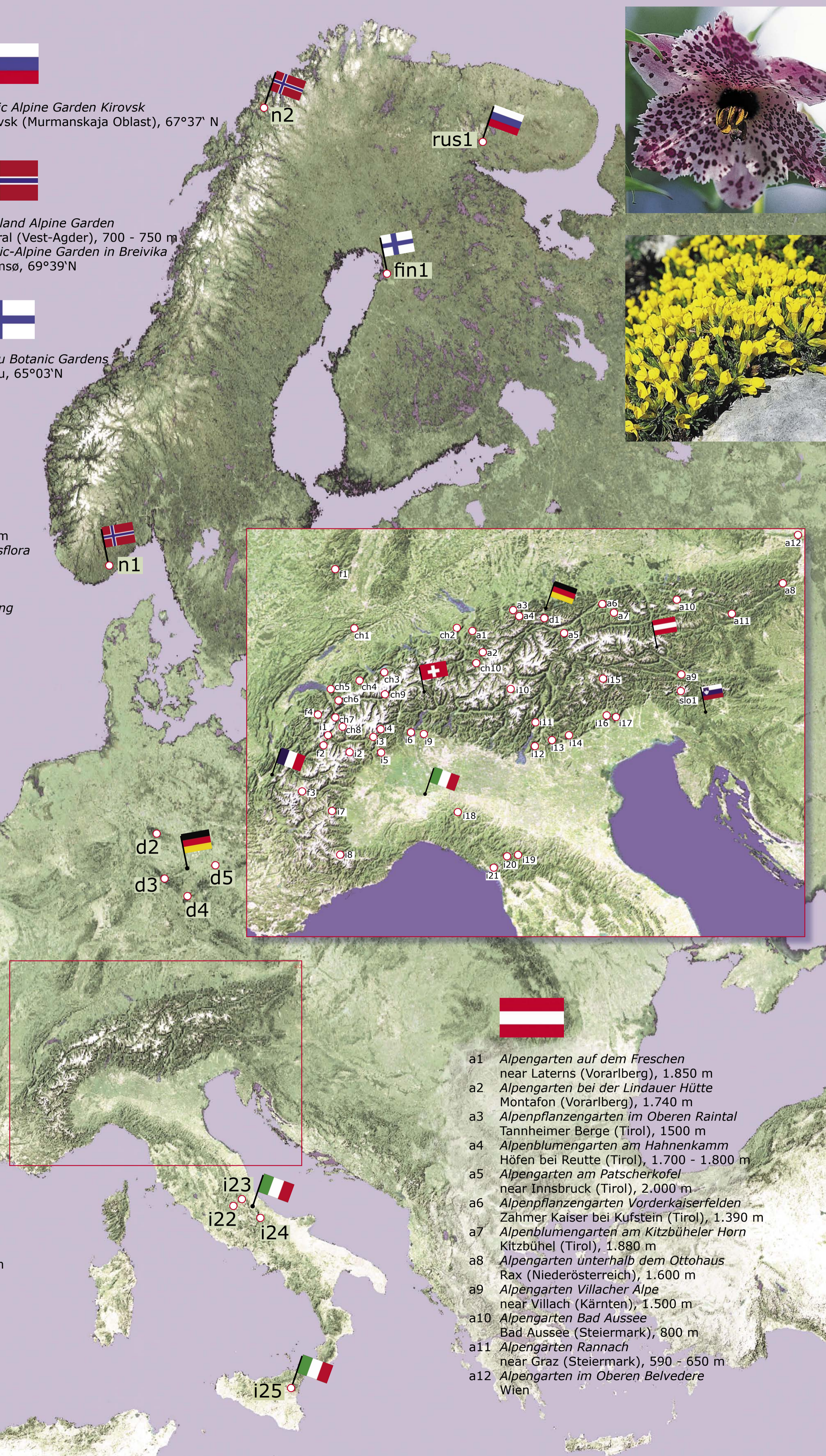
- n1 *Ljosland Alpine Garden* Åseral (Vest-Agder), 700 - 750 m
- n2 *Arctic-Alpine Garden in Breivika* Tromsø, 69°39' N



- fin1 *Oulu Botanic Gardens* Oulu, 65°03' N



- is1 *Reykjavik Botanic Garden* Reykjavik, 64°08' N
- is2 *Akureyri Botanic Garden* Akureyri, 65°41' N



- a1 *Alpengarten auf dem Freschen* near Laterns (Vorarlberg), 1.850 m
- a2 *Alpengarten bei der Lindauer Hütte* Montafon (Vorarlberg), 1.740 m
- a3 *Alpenpflanzgarten im Oberen Raintal* Tannheimer Berge (Tirol), 1500 m
- a4 *Alpenblumengarten am Hahnenkamm* Höfen bei Reutte (Tirol), 1.700 - 1.800 m
- a5 *Alpengarten am Patscherkofel* near Innsbruck (Tirol), 2.000 m
- a6 *Alpenpflanzgarten Vorderkaiserfelden* Záhmer Kaiser bei Kufstein (Tirol), 1.390 m
- a7 *Alpenblumengarten am Kitzbüheler Horn* Kitzbühel (Tirol), 1.880 m
- a8 *Alpengarten unterhalb dem Ottohaus* Rax (Niederösterreich), 1.600 m
- a9 *Alpengarten Villacher Alpe* near Villach (Kärnten), 1.500 m
- a10 *Alpenpflanzgarten Bad Aussee* Bad Aussee (Steiermark), 800 m
- a11 *Alpengärten Rannach* near Graz (Steiermark), 590 - 650 m
- a12 *Alpengarten im Oberen Belvedere* Wien